

Guatemala 31 de julio del 2019

Informe No. 5 - 2019

Licenciada

Gladys Elizabeth Palala Gálvez

Viceministra del Patrimonio Cultural y Natural

Su Despacho

Estimada Licenciada Palala

De la manera más atenta me dirijo a usted con el propósito de presentarle mi informe de actividades mensuales conforme a lo estipulado en el **Contrato Administrativo por Servicios Técnicos Número 2973-2019** y **Acuerdo Ministerial Número 148-2019**, correspondiente al mes de julio del presente año, y para el cobro de mis honorarios estoy presentando la factura número de serie "A" y correlativo número 000319.

1) Excavación

En base al Plan Operativo Anual 2019, en el mes de mayo se trabajó en la manzana "El Pache" Sur Este y Sur Oeste del Grupo Sur del Sitio Arqueológico Tak'alik Ab'aj dentro de la Finca Santa Margarita. Se inició un nuevo sondeo en la parte oeste de la hondonada (ver imagen 1). En esta ocasión se contó con el apoyo del estudiante José David Recinos de la carrera de Arqueología, Escuela de Historia de la Universidad de San Carlos de Guatemala (Ver Figura 1). El objetivo de la excavación era verificar si la arena blanca que aparece al centro de la hondonada continua hacia el oeste, si la hondonada tuvo relación con el Grupo Sur. La nomenclatura fue A-31e y sus dimensiones fueron las siguientes: 2 m este-oeste y 100 m norte-sur.

2) Obsidiana

Se limpiaron y estudiaron 31 artefactos procedentes de basureros registrados en las operaciones realizadas en el Parque Arqueológico Nacional Tak'alik Ab'aj.

Resultados

1) Excavación

Se lograron identificar 4 estratos culturales de los cuales el 5, 6 y 7 reportaron material cultural. Se excavó 4.95 m^3 y se re-enterró 4.95 m^3 (Imagen 2). No se logró registrar la arena volcánica blanca, se realizaron otras excavaciones al este

de la hondonada encontrar la arena volcánica blanca, pero se logró observar que el suelo natural fue cortado durante épocas tempranas

2) Obsidiana

El análisis hasta el momento nos indica que la industria más utilizada en Tak'alik Ab'aj es la de la navaja prismática (Ver gráfica 1), y que la fuente empleada por excelencia sigue siendo la que viene de El Chayal (Ver gráfica 2).


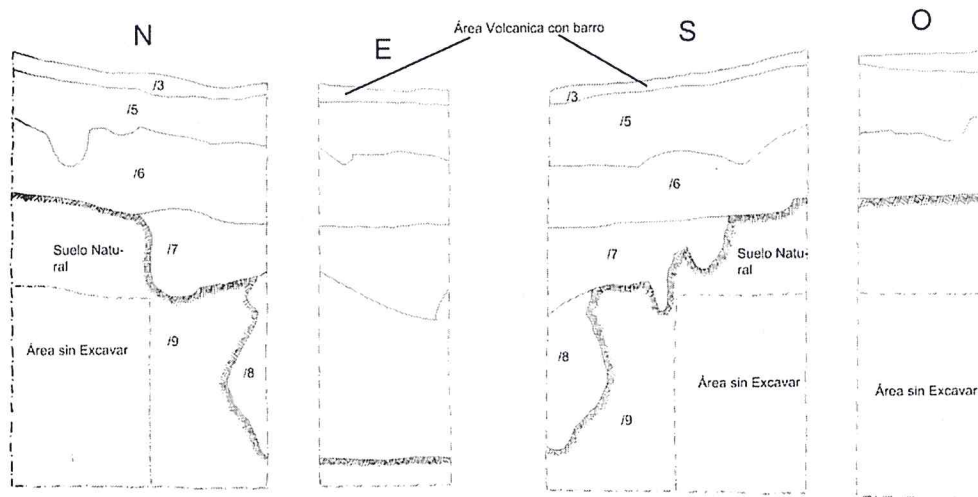


Imagen1. Planta integrada, mostrando la Op. A-31e y las demás excavaciones realizadas (PANTA 2019)



Figura 1. Proceso de excavación en Op. A-31 por parte del estudiante J. David Recinos (PANTA 2019)

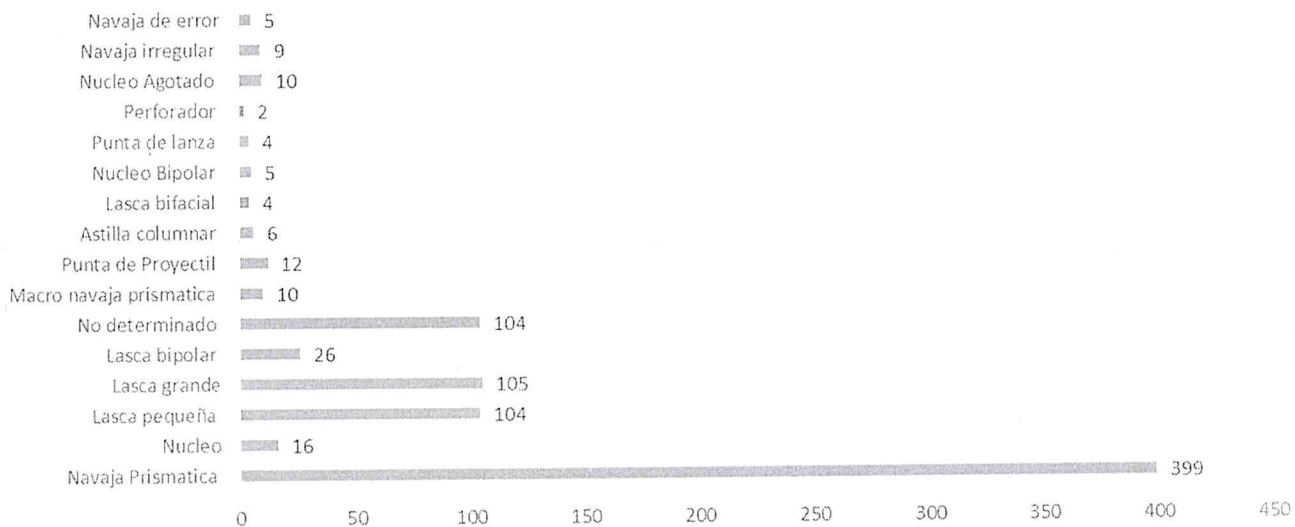


Ministerio de Cultura y Deportes
 Parque Arqueológico Nacional Tak'alik Ab'aj
 Perfil Sección N-E-S-O Área Sur "C" Finca Santa Margarita
 Responsable: Licda. Christa Schieber de Lavarreda
 Levantamiento: Jose David Recinos Asistio Ramiro Hernández
 Calco: Jose D. Recinos
 Fecha: 26-06-2019



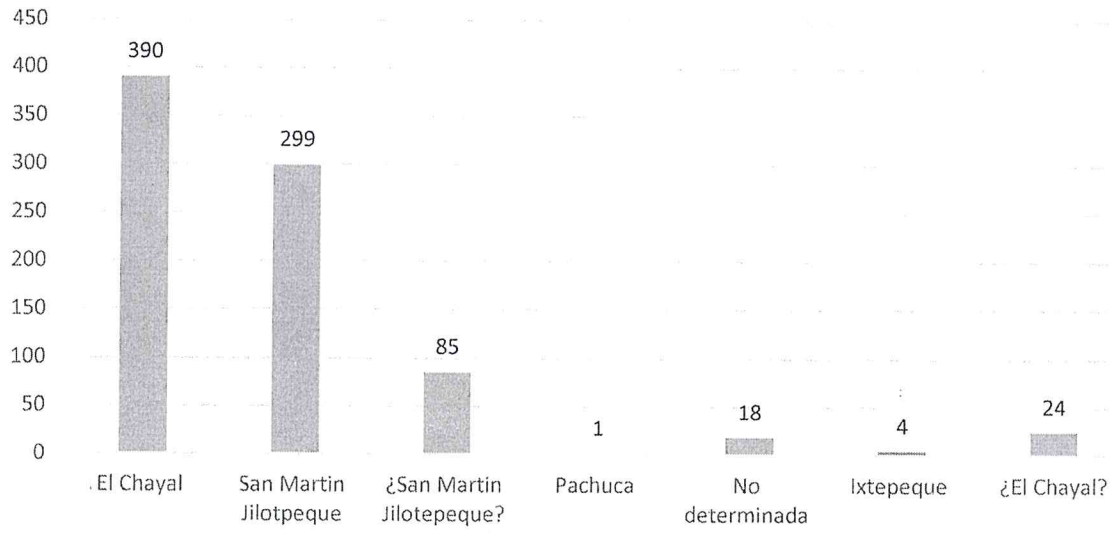
Imagen 2. Perfiles de la operación A-31e (PANTA 2019)

Tipos de Artefactos en Tak'alik Ab'aj Analisis 2016-2019




Gráfica 1. Tendencias de artefactos de obsidiana en Tak'alik Ab'aj (PANTA 2019)

Fuentes de obsidiana en Tak'alik Ab'aj Análisis 2016-2019



Gráfica 2. Tendencias de fuentes de obsidiana en Tak'alik Ab'aj (PANTA 2019)


Coordinadora Técnica Científica
Parque Arqueológico Nacional
Tak'alik Ab'aj


ARQUEÓLOGO
Miguel Orrego Corzo
JEFE ADMINISTRATIVO
PARQUE ARQUEOLÓGICO TAKALIK ABAJ


Carlos Alberto Espigares Luarca